

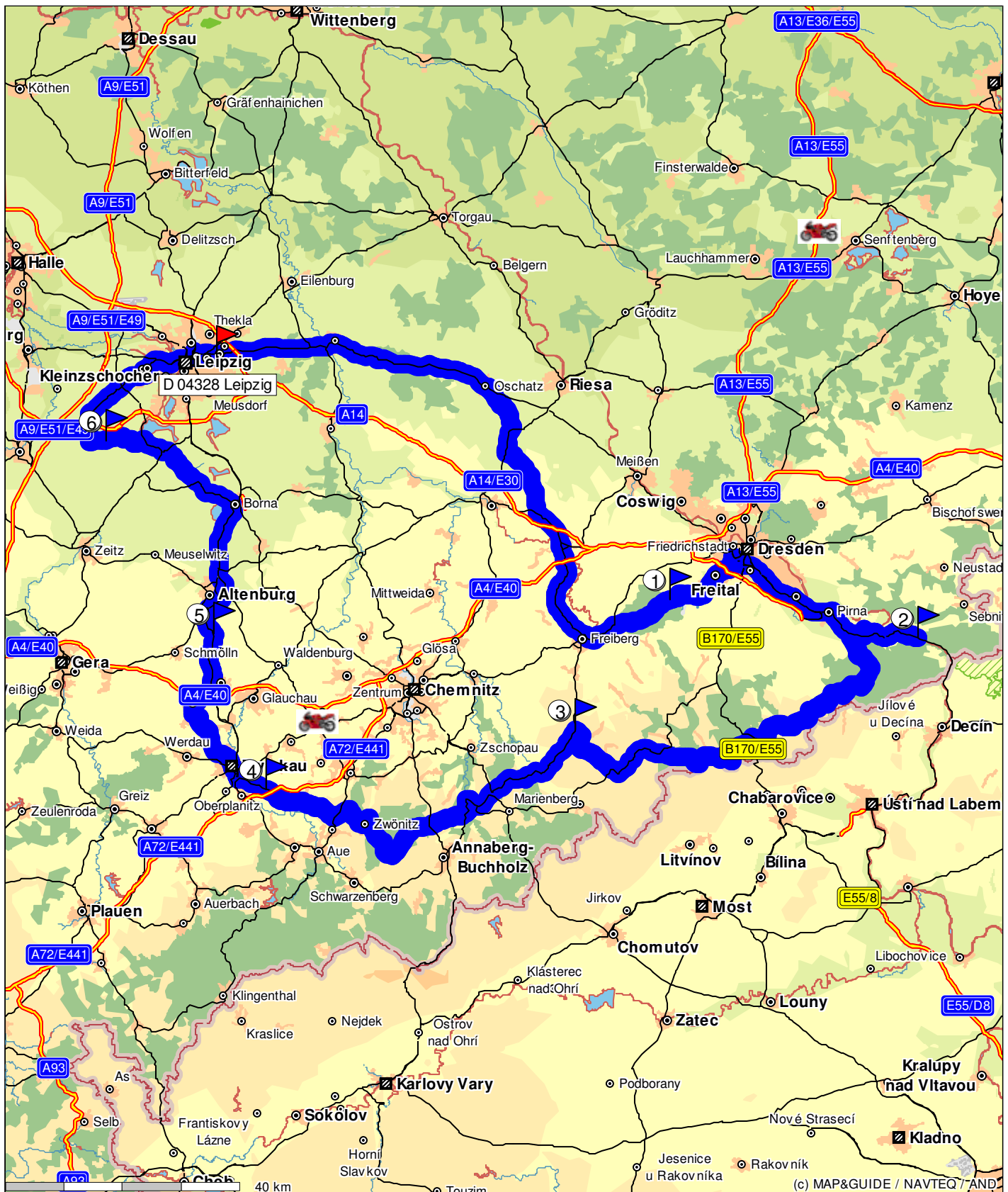
# MOTORRAD Tourenplaner 2006/2007

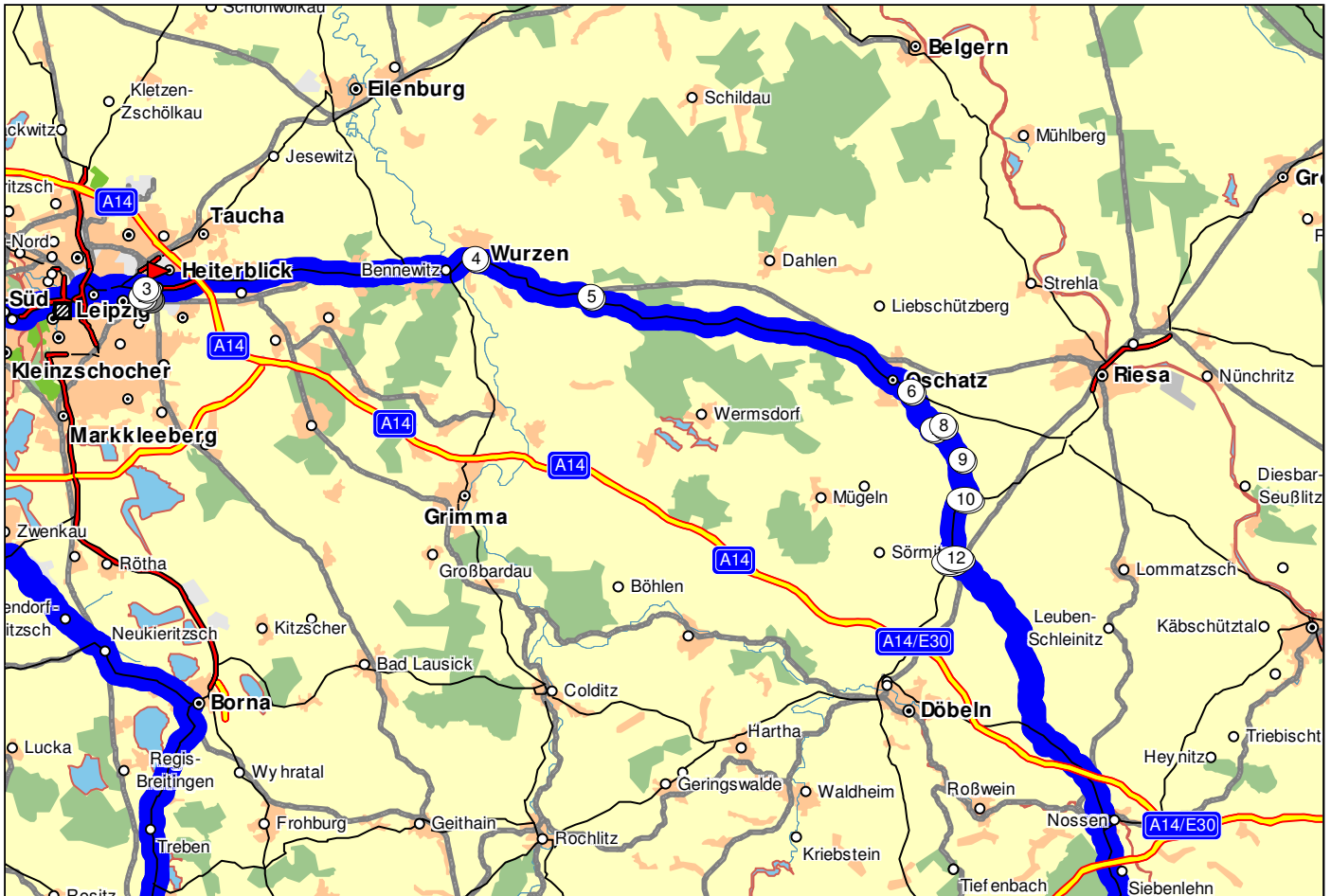
von D 04328 Leipzig nach D 04328 Leipzig

Fahrzeug: Motorrad Tour; Optimierung: 90% auf Zeit

Dauer: 10:24 h; Strecke: 487,4 km; Kosten: EUR 0,00

Kraftstoffverbrauch: 29,2 l; ø 6,0 l/100 km; Kraftstoffkosten: EUR 42,40

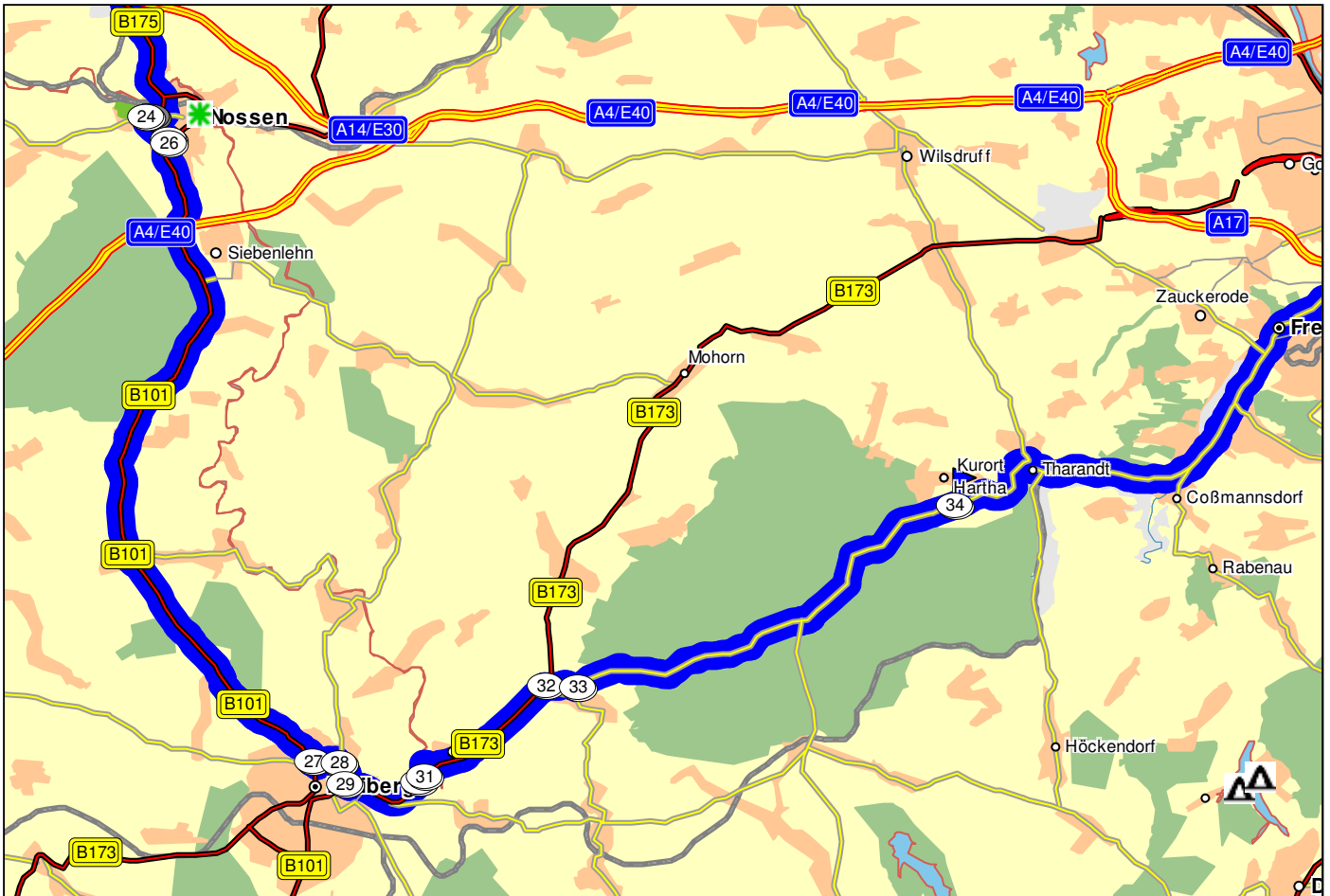




| Nr. | Beschreibung  | Zeit  | km   |
|-----|---|-------|------|
| 1   | 🚩 D 04328 Leipzig Richtung AS Leipzig-Ost (26)  | 17:22 | 0,0  |
| 2   | ➡ in Leipzig rechts abbiegen auf <b>Theodor-Heuss-Strasse</b> Richtung AS Leipzig-Ost (26)            | 17:23 | 0,5  |
| 3   | ➡ rechts abbiegen auf <b>B6 Permoserstrasse</b> Richtung AS Leipzig-Ost (26)                          | 17:24 | 0,9  |
| 4   | ➡ in Wurzen halb rechts halten auf <b>B6 Dresdener Strasse</b> Richtung Roitzsch                      | 17:47 | 21,9 |
| 5   | ➡ in Kühren halb rechts halten auf <b>B6 Hauptstrasse</b> Richtung Luppau                             | 17:57 | 29,8 |
| 6   | ➡ in Oschatz rechts abbiegen auf <b>Nossener Strasse (S30)</b> Richtung Zöschau                       | 18:22 | 51,6 |
| 7   | ⬅ links abbiegen auf <b>S30</b> Richtung Zöschau  | 18:25 | 54,4 |
| 8   | ➡ halb rechts halten auf <b>S30</b> Richtung Salbitz  | 18:28 | 55,1 |
| 9   | ➡ rechts abbiegen auf <b>S30</b> Richtung Salbitz   | 18:29 | 57,6 |
| 10  | ➡ rechts abbiegen auf <b>B169 Ostrauer Strasse</b> Richtung Ostrau                                    | 18:32 | 60,2 |
| 11  | ⬅ links abbiegen auf <b>Mügelner Strasse (S35)</b> Richtung Glaucha                                   | 18:36 | 64,4 |
| 12  | ➡ in Ostrau rechts abbiegen auf <b>Karl-Marx-Strasse/ Rosa-Luxemburg-Platz (S35)</b> Richtung Glaucha | 18:37 | 64,9 |

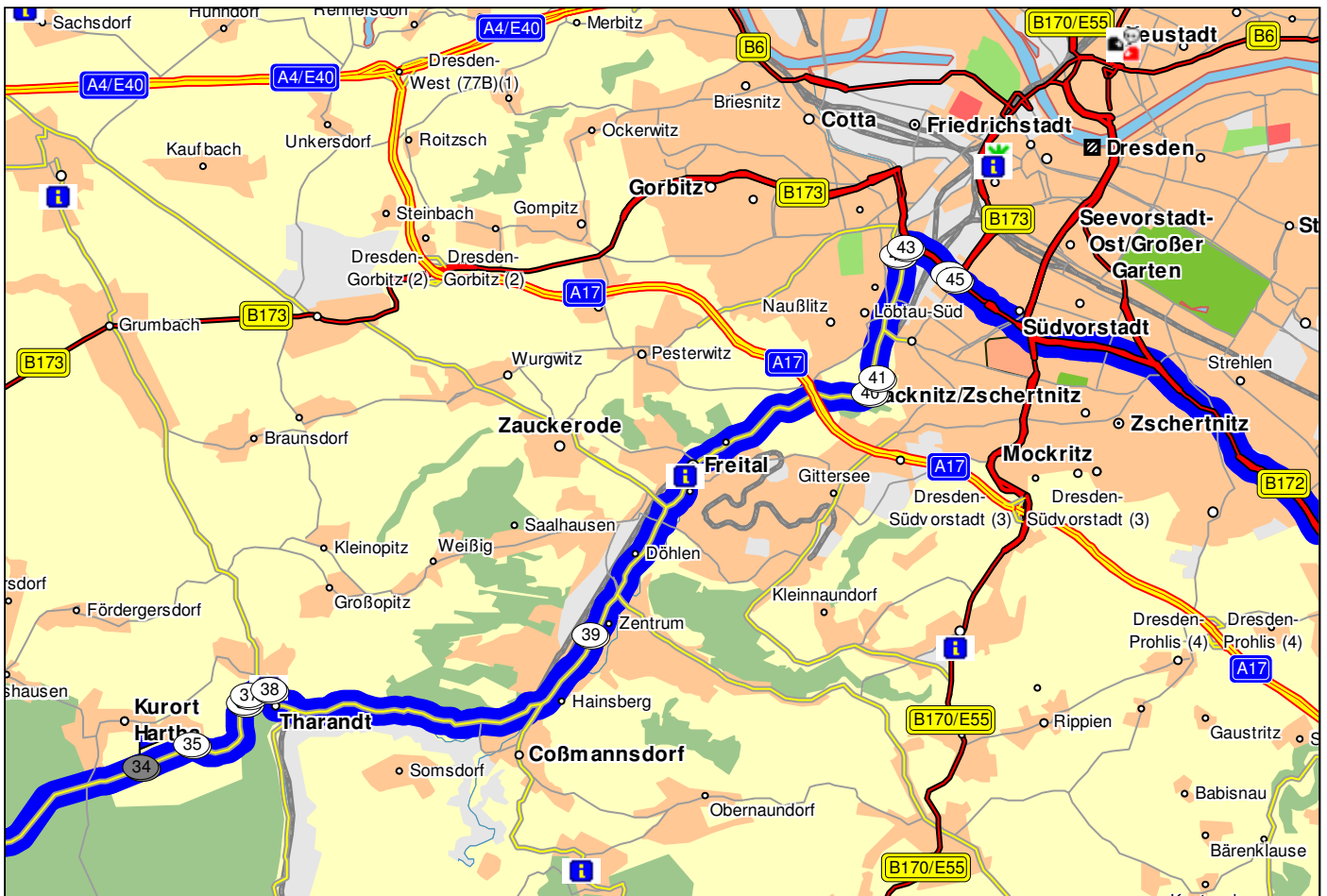


| Nr. | Beschreibung   | Zeit  | km   |
|-----|--|-------|------|
| 13  | ⬅ links abbiegen auf <b>Dresdner Strasse (S35)</b> Richtung Glaucha                                  | 18:39 | 65,6 |
| 14  | ➡ rechts abbiegen auf <b>Dresdner Strasse (S35)</b> Richtung Glaucha                                 | 18:39 | 65,8 |
| 15  | ↗ in Glaucha halb rechts halten auf <b>S35</b> Richtung Schweinitz                                   | 18:45 | 70,3 |
| 16  | ➡ in Meila rechts abbiegen auf <b>S32/ S35</b> Richtung Geleitshäuser                                | 18:48 | 71,8 |
| 17  | ⬅ in Priesen links abbiegen auf <b>B175 Priesen</b> Richtung Choren                                  | 18:55 | 77,7 |
| 18  | ⬆ in Nossen geradeaus weiter auf <b>B175 Döbelner Strasse</b> Richtung AS Siebenlehn (75)            | 19:04 | 85,0 |
| 19  | ⬆ geradeaus weiter auf <b>B175 Döbelner Strasse</b> Richtung AS Siebenlehn (75)                      | 19:04 | 85,2 |
| 20  | ⬆ geradeaus weiter auf <b>B175 Döbelner Strasse</b> Richtung AS Siebenlehn (75)                      | 19:05 | 85,5 |
| 21  | ⬆ einfahren in Kreisverkehr Richtung AS Siebenlehn (75)  | 19:05 | 85,6 |
| 22  | ↗ 1.Möglichkeit aus Kreisverkehr ausfahren auf <b>Waldheimer Strasse</b> Richtung AS Siebenlehn (75) | 19:05 | 85,6 |
| 23  | ⬆ geradeaus weiter auf <b>Waldheimer Strasse</b> Richtung AS Siebenlehn (75)                         | 19:05 | 85,9 |

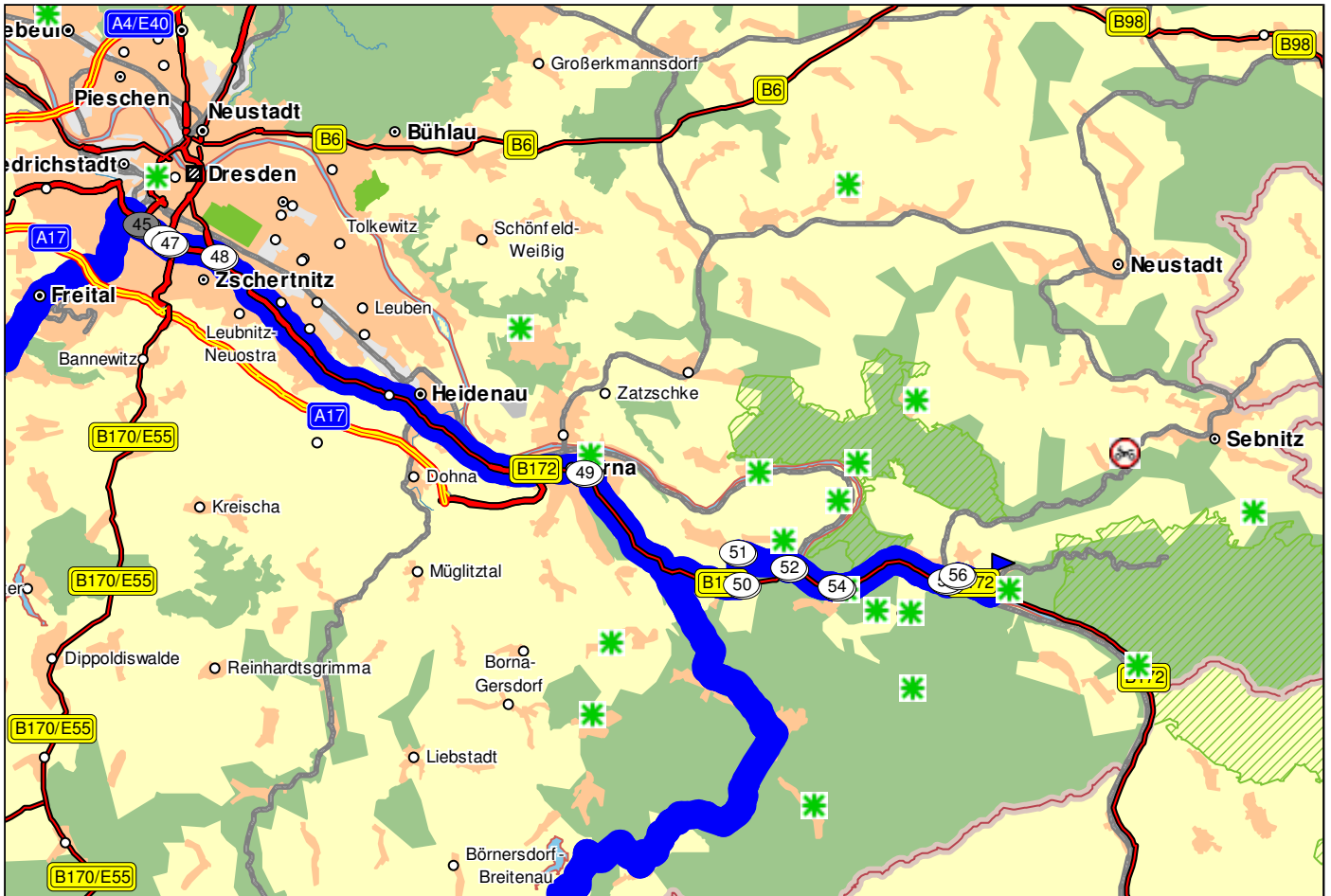


| Nr. | Beschreibung   | Zeit  | km    |
|-----|--|-------|-------|
| 24  | ↶ links abbiegen auf <b>S36</b> Richtung AS Siebenlehn (75)                                | 19:06 | 86,0  |
| 25  | ↷ rechts abbiegen auf <b>B101 Freiberger Strasse</b> Richtung AS Siebenlehn (75)           | 19:06 | 86,8  |
| 26  | ↑ geradeaus weiter auf <b>B101 Freiberger Strasse</b> Richtung AS Siebenlehn (75)          | 19:07 | 86,9  |
| 27  | ↶ in Freiberg links abbiegen auf <b>Meissner Ring</b> Richtung Halsbach                    | 19:27 | 104,5 |
| 28  | ↑ geradeaus weiter auf <b>Donatsring (S196)</b> Richtung Halsbach                          | 19:28 | 105,2 |
| 29  | ↶ links abbiegen auf <b>B173 Dresdner Strasse</b> Richtung Halsbach                        | 19:29 | 105,8 |
| 30  | ↑ geradeaus weiter auf <b>B173</b> Richtung Halsbach                                       | 19:31 | 107,8 |
| 31  | ↑ geradeaus weiter auf <b>B173</b> Richtung Halsbach                                       | 19:31 | 108,0 |
| 32  | ↷ in Naundorf rechts abbiegen auf <b>Grillenburger Strasse (S194)</b> Richtung Grillenburg | 19:36 | 111,9 |
| 33  | ↶ halb links halten auf <b>Grillenburger Strasse (S194)</b> Richtung Grillenburg           | 19:42 | 112,7 |
| 34  | 🚩 bei D 01737 bei Kurort Hartha Richtung Kurort Hartha                                     | 19:53 | 123,3 |

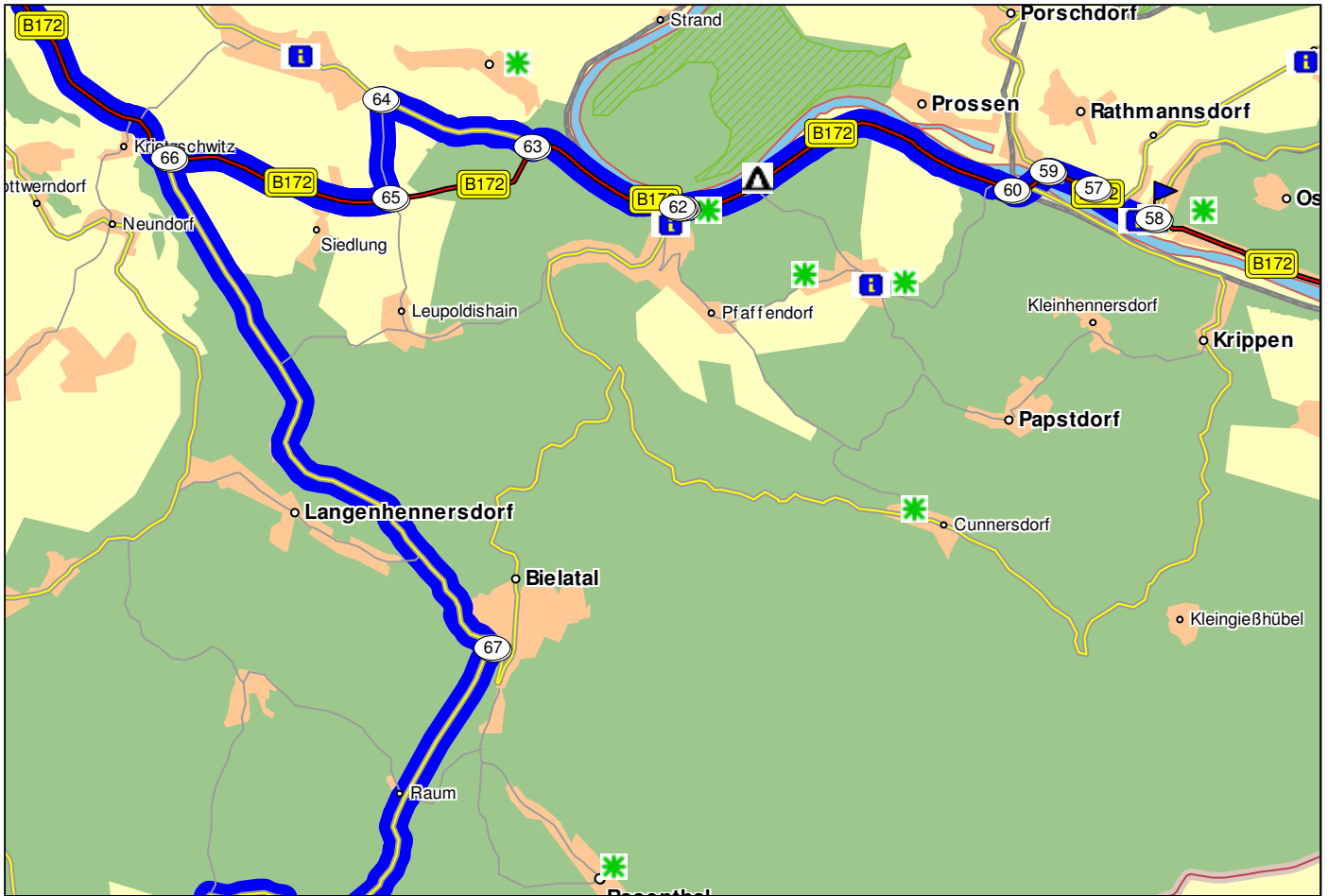




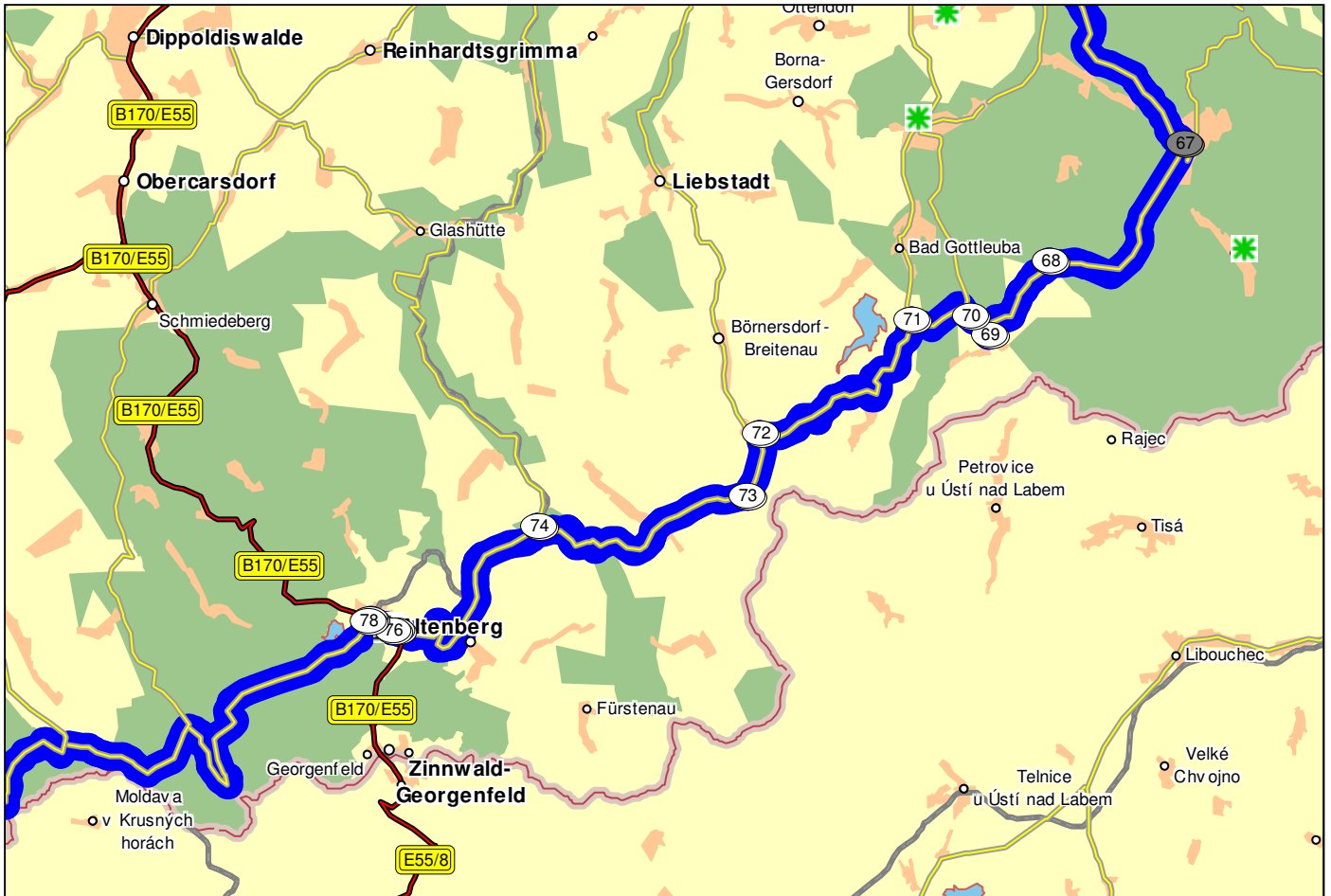
| Nr. | Beschreibung  | Zeit  | km    |
|-----|---|-------|-------|
| 35  | ➡ in Kurort Hartha rechts abbiegen auf <b>Freiberger Strasse (S194)</b> Richtung Tharandt | 19:55 | 124,1 |
| 36  | ↙ in Tharandt halb links halten auf <b>Freiberger Strasse (S194)</b> Richtung Freital     | 19:55 | 125,4 |
| 37  | ↗ halb rechts halten auf <b>Freiberger Strasse (S194)</b> Richtung Freital                | 19:55 | 125,5 |
| 38  | ➡ rechts abbiegen auf <b>Rossmässlerstrasse (S192/ S194)</b> Richtung Freital             | 19:56 | 125,8 |
| 39  | ↗ in Freital halb rechts halten auf <b>Dresdner Strasse (S194)</b> Richtung Dresden       | 20:05 | 131,2 |
| 40  | ↑ geradeaus weiter auf <b>Tharandter Strasse (S194)</b> Richtung Dresden                  | 20:15 | 136,9 |
| 41  | ↑ geradeaus weiter auf <b>Tharandter Strasse (S194)</b> Richtung Dresden                  | 20:16 | 137,1 |
| 42  | ➡ in Dresden rechts abbiegen auf <b>Oederaner Strasse</b> Richtung Heidenau               | 20:18 | 138,9 |
| 43  | ↑ geradeaus weiter auf <b>Ebertplatz</b> Richtung Heidenau                                | 20:19 | 139,0 |
| 44  | ↑ geradeaus weiter auf <b>B173 Nossener Brücke</b> Richtung Heidenau                      | 20:20 | 139,8 |
| 45  | ↑ geradeaus weiter auf <b>Nürnberger Strasse</b> Richtung Heidenau                        | 20:20 | 139,9 |



| Nr. | Beschreibung   | Zeit  | km    |
|-----|--|-------|-------|
| 46  | ↗ halb rechts halten auf <b>Nürnberger Strasse</b> Richtung Heidenau                                 | 20:21 | 140,9 |
| 47  | ↑ geradeaus weiter auf <b>Zellescher Weg</b> Richtung Heidenau                                       | 20:21 | 141,3 |
| 48  | ↗ halb rechts halten auf <b>B172 Teplitzer Strasse</b> Richtung Heidenau                             | 20:23 | 143,1 |
| 49  | ↙ in Pirna links abbiegen auf <b>B172 Schandauer Strasse</b> Richtung Krietzschwitz                  | 20:46 | 159,7 |
| 50  | ↙ links abbiegen Richtung Königstein/ Sächs. Schw.   | 20:57 | 168,2 |
| 51  | ↗ rechts abbiegen auf <b>S168</b> Richtung Königstein/ Sächs. Schw.                                  | 20:58 | 169,4 |
| 52  | ↙ links abbiegen auf <b>B172 Dresdner Strasse</b> Richtung Königstein/ Sächs. Schw.                  | 21:01 | 171,4 |
| 53  | ⤵ in Königstein/ Sächs. Schw. einfahren in Kreisverkehr Richtung Bad Schandau                        | 21:02 | 173,4 |
| 54  | ↗ 2.Möglichkeit aus Kreisverkehr ausfahren auf <b>B172 Bahnhofstrasse</b> Richtung Bad Schandau      | 21:02 | 173,4 |
| 55  | ↑ geradeaus weiter auf <b>B172</b> Richtung Bad Schandau   | 21:07 | 177,9 |
| 56  | ↑ in Bad Schandau geradeaus weiter auf <b>B172 Hohnsteiner Strasse</b> Richtung D 01814 Bad Schandau | 21:07 | 178,4 |

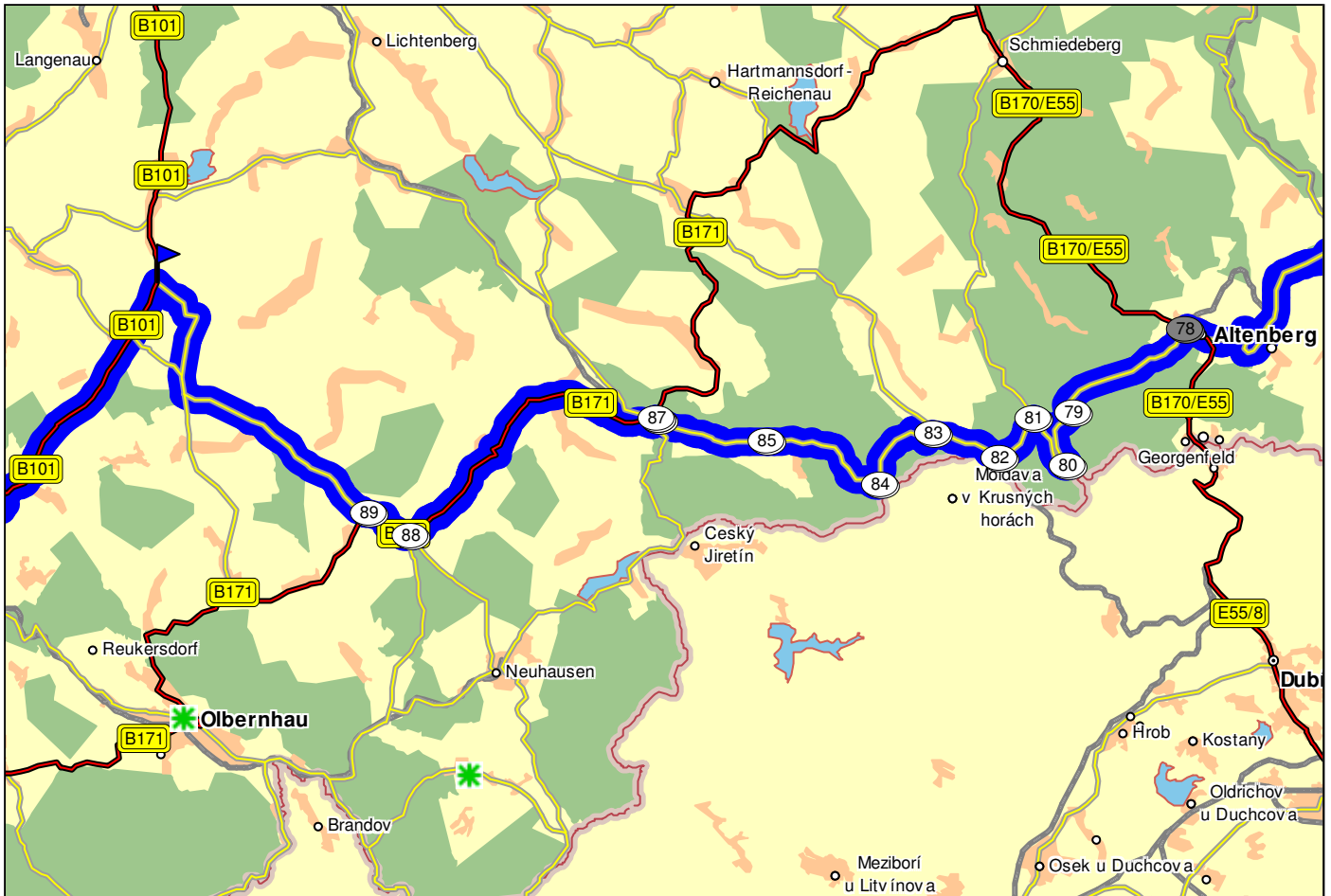


| Nr. | Beschreibung  | Zeit  | km    |
|-----|---|-------|-------|
| 57  | ↗ halb rechts halten auf <b>B172 Dresdner Strasse</b> Richtung D 01814 Bad Schandau                   | 21:08 | 179,0 |
| 58  | 🚩 D 01814 Bad Schandau Richtung Königstein/ Sächs. Schw.  | 21:09 | 179,8 |
| 59  | ↑ geradeaus weiter auf <b>B172 Hohnsteiner Strasse</b> Richtung Königstein/ Sächs. Schw.              | 21:12 | 181,2 |
| 60  | ↑ geradeaus weiter auf <b>B172</b> Richtung Königstein/ Sächs. Schw.                                  | 21:12 | 181,8 |
| 61  | 🔄 in Königstein/ Sächs. Schw. einfahren in Kreisverkehr Richtung Struppen-Siedlung                    | 21:17 | 186,2 |
| 62  | ➡ 2.Möglichkeit aus Kreisverkehr ausfahren auf <b>B172 Reissiger Platz</b> Richtung Struppen-Siedlung | 21:17 | 186,2 |
| 63  | ➡ rechts abbiegen auf <b>S168</b> Richtung Struppen-Siedlung  | 21:19 | 188,2 |
| 64  | ↶ links abbiegen Richtung Struppen-Siedlung   | 21:23 | 190,2 |
| 65  | ➡ rechts abbiegen auf <b>B172 Burgstrasse</b> Richtung Struppen-Siedlung                              | 21:23 | 191,4 |
| 66  | ↶ halb links halten auf <b>Hohe Strasse (S169)</b> Richtung Forsthaus                                 | 21:26 | 194,2 |
| 67  | ➡ in Bielatal rechts abbiegen auf <b>Raumstrasse (S171)</b> Richtung Raum                             | 21:39 | 201,7 |



| Nr. | Beschreibung   | Zeit  | km    |
|-----|--|-------|-------|
| 68  | ↶ in Markersbach links abbiegen auf <b>Talstrasse (S171)</b> Richtung Bahratal                       | 21:43 | 207,2 |
| 69  | ↷ in Hellendorf rechts abbiegen auf <b>Gottleubaer Strasse (S171/ S173)</b> Richtung Breitenau       | 21:49 | 209,8 |
| 70  | ↶ halb links halten auf <b>S171</b> Richtung Breitenau   | 21:51 | 210,6 |
| 71  | ↶ links abbiegen auf <b>S174</b> Richtung Breitenau  | 21:52 | 212,4 |
| 72  | ↶ in Breitenau links abbiegen auf <b>Alte-Dresden-Teplitzer Poststrasse (S174)</b> Richtung Liebenau | 21:59 | 218,7 |
| 73  | ↷ rechts halten auf <b>S174</b> Richtung Liebenau  | 22:02 | 220,3 |
| 74  | ↶ links abbiegen auf <b>S178</b> Richtung Geising  | 22:10 | 227,1 |
|     | 🛢 Tanken   |       |       |
| 75  | ↷ in Altenberg rechts abbiegen auf <b>B170/ E55 Zinnwalder Strasse</b> Richtung Neuhermsdorf         | 22:18 | 233,8 |
| 76  | ↷ halb rechts halten auf <b>B170/ E55 Zinnwalder Strasse</b> Richtung Neuhermsdorf                   | 22:18 | 233,9 |
| 77  | ↶ links abbiegen auf <b>Rehefelder Strasse (S182)</b> Richtung Neuhermsdorf                          | 22:19 | 234,5 |
| 78  | ↶ halb links halten auf <b>Rehefelder Strasse (S182)</b> Richtung Neuhermsdorf                       | 22:19 | 234,6 |

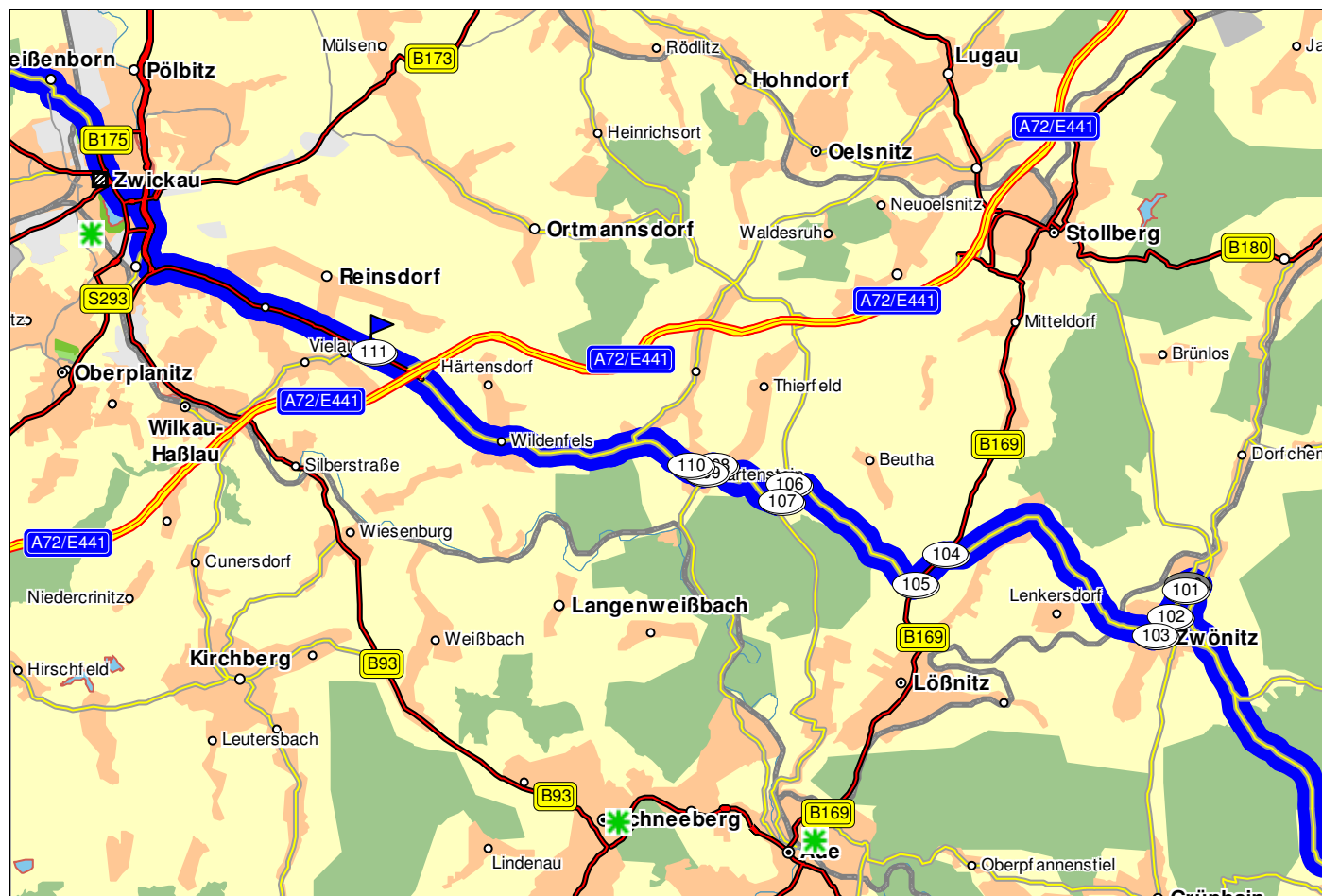




| Nr. | Beschreibung  | Zeit  | km    |
|-----|---|-------|-------|
| 79  | ↗ rechts abbiegen auf <b>S182</b> Richtung Neuhermsdorf   | 22:25 | 239,3 |
| 80  | ↗ rechts abbiegen auf <b>S182</b> Richtung Neuhermsdorf   | 22:27 | 241,2 |
| 81  | ↖ links abbiegen auf <b>Tannenflussweg (S182)</b> Richtung Neuhermsdorf                           | 22:30 | 243,1 |
| 82  | ↗ rechts abbiegen auf <b>Zollstrasse (S184)</b> Richtung Neuhermsdorf                             | 22:32 | 244,8 |
| 83  | ↖ links abbiegen auf <b>S185</b> Richtung Holzhau   | 22:34 | 247,0 |
| 84  | ↗ rechts abbiegen auf <b>Teichhaus (S185)</b> Richtung Holzhau                                    | 22:37 | 249,9 |
| 85  | ↖ halb links halten auf <b>Muldentalstrasse (S185)</b> Richtung Rechenberg-Bienenmühle            | 22:43 | 254,0 |
| 86  | ↖ in Rechenberg-Bienenmühle links abbiegen auf <b>B171 Muldentalstrasse</b> Richtung Neuclausnitz | 22:48 | 257,4 |
| 87  | ↖ links abbiegen auf <b>B171 Bahnhofstrasse</b> Richtung Neuclausnitz                             | 22:48 | 257,5 |
| 88  | ↗ in Sayda rechts abbiegen auf <b>B171 Dresdner Strasse</b> Richtung Dörnthal                     | 23:02 | 267,5 |
| 89  | ↗ halb rechts halten auf <b>Chemnitzer Strasse (S207)</b> Richtung Dörnthal                       | 23:04 | 269,1 |



| Nr. | Beschreibung  | Zeit  | km    |
|-----|---|-------|-------|
| 90  | ↗ rechts abbiegen auf <b>S207/ S215</b> Richtung Obersaida                                    | 23:14 | 275,8 |
| 91  | 🚩 bei D 09618 bei Großhartmannsdorf/ Obersaida Richtung Forchheim                             | 23:20 | 279,8 |
| 92  | ↗ halb rechts halten auf <b>B101 Hauptstrasse</b> Richtung Forchheim                          | 23:26 | 286,6 |
| 93  | ↗ in Gehringwalde halb rechts halten auf <b>B101</b> Richtung Schönbrunn                      | 23:45 | 304,2 |
| 94  | ↗ in Schönbrunn rechts abbiegen auf <b>B101 Annaberger Strasse</b> Richtung Falkenbach        | 23:51 | 309,4 |
| 95  | ↗ rechts abbiegen auf <b>S222</b> Richtung Falkenbach   | 23:52 | 309,8 |
| 96  | ↗ in Falkenbach halb rechts halten auf <b>Hauptstrasse (S222)</b> Richtung Geyer              | 23:56 | 311,7 |
| 97  | ↗ in Geyer rechts abbiegen auf <b>Ehrenfriedersdorfer Strasse (S222)</b> Richtung Burgstädtel | 00:06 | 320,7 |
| 98  | ↗ rechts abbiegen auf <b>S258</b> Richtung Burgstädtel  | 00:15 | 326,6 |
| 99  | ↙ links abbiegen auf <b>S257</b> Richtung Zwönitz   | 00:23 | 335,1 |
| 100 | ↙ in Zwönitz links abbiegen auf <b>Niederzwönitzer Strasse (S283)</b> Richtung Lössnitz       | 00:24 | 335,3 |

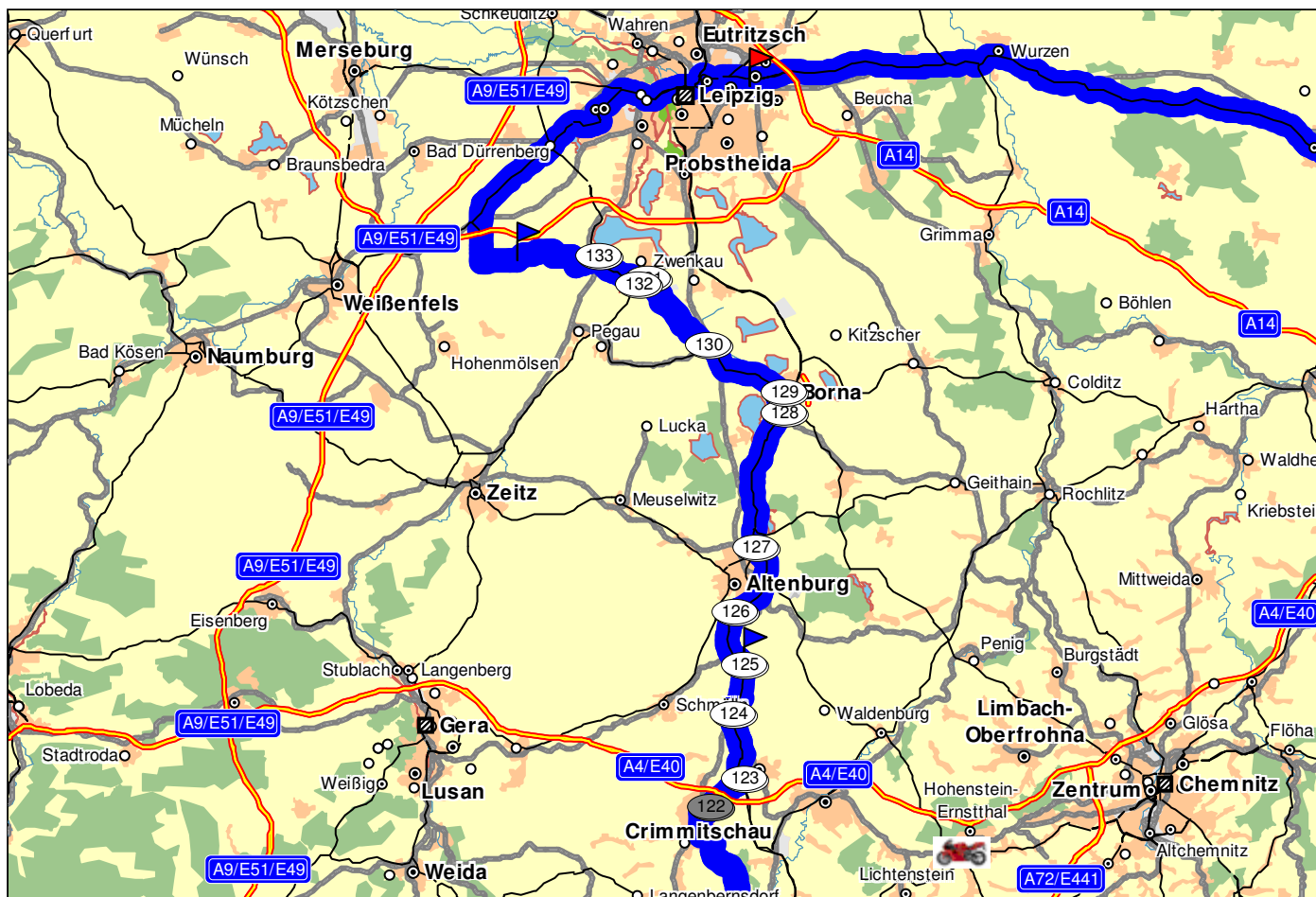


| Nr. | Beschreibung  | Zeit  | km    |
|-----|---|-------|-------|
| 101 | ↗ halb rechts halten auf <b>Niederzwickauer Strasse (S283)</b> Richtung Lössnitz          | 00:24 | 335,5 |
| 102 | ↗ halb rechts halten auf <b>Niederzwickauer Strasse (S283)</b> Richtung Lössnitz          | 00:25 | 336,2 |
| 103 | ↘ rechts abbiegen auf <b>Bahnhofstrasse (S283)</b> Richtung Lössnitz                      | 00:27 | 336,7 |
| 104 | ↙ links abbiegen auf <b>B169</b> Richtung Raum  | 00:36 | 342,7 |
| 105 | ↘ rechts abbiegen auf <b>S283</b> Richtung Raum   | 00:37 | 343,6 |
| 106 | ↙ links abbiegen auf <b>S283</b> Richtung Hartenstein                                     | 00:41 | 347,3 |
| 107 | ↘ rechts abbiegen auf <b>S283</b> Richtung Hartenstein                                    | 00:43 | 347,7 |
| 108 | ↙ in Hartenstein links abbiegen auf <b>August-Bebel-Strasse (S283)</b> Richtung Zschocken | 00:44 | 349,6 |
| 109 | ↘ rechts abbiegen auf <b>Marktplatz (S283)</b> Richtung Zschocken                         | 00:44 | 349,9 |
| 110 | ↙ links abbiegen auf <b>Zwickauer Strasse (S283)</b> Richtung Zschocken                   | 00:45 | 350,3 |
| 111 | 🚩 bei D 08141 bei Reinsdorf/ Friedrichsgrün Richtung Reinsdorf                            | 00:58 | 358,2 |



| Nr. | Beschreibung  | Zeit  | km    |
|-----|---|-------|-------|
| 112 | ➡ in Zwickau rechts abbiegen auf <b>B173 Glück-Auf-Brücke/ Äussere Dresdner Strasse</b> Richtung Chemnitz | 01:06 | 364,7 |
| 113 | ⬅ links abbiegen auf <b>B173 Glück-Auf-Brücke/ Äussere Dresdner Strasse</b> Richtung Weissenborn          | 01:06 | 365,0 |
| 114 | ⬆ geradeaus weiter auf <b>B173 Dr.-Friedrichs-Ring</b> Richtung Weissenborn                               | 01:06 | 365,1 |
| 115 | ➡ rechts abbiegen auf <b>B173 Humboldtstrasse</b> Richtung Weissenborn                                    | 01:07 | 365,5 |
| 116 | ⬆ geradeaus weiter auf <b>B175/ S290 Crimmitschauer Strasse</b> Richtung Weissenborn                      | 01:08 | 366,3 |
| 117 | ⬅ halb links halten auf <b>Crimmitschauer Strasse (S290)</b> Richtung Weissenborn                         | 01:10 | 367,6 |
| 118 | 🔄 einfahren in Kreisverkehr Richtung Crimmitschau   | 01:25 | 379,1 |
| 119 | ➡ 1.Möglichkeit aus Kreisverkehr ausfahren auf <b>Fichtenstrasse (S289)</b> Richtung Crimmitschau         | 01:26 | 379,1 |
| 120 | ➡ in Crimmitschau rechts abbiegen auf <b>Gablenzer Strasse (S289)</b> Richtung Waldsachsen                | 01:29 | 381,1 |
| 121 | ⬅ links abbiegen auf <b>Umspannweg (S288)</b> Richtung Waldsachsen  | 01:31 | 382,0 |
| 122 | ➡ rechts abbiegen auf <b>Waldsachsener Weg (S288)</b> Richtung Waldsachsen                                | 01:31 | 382,1 |

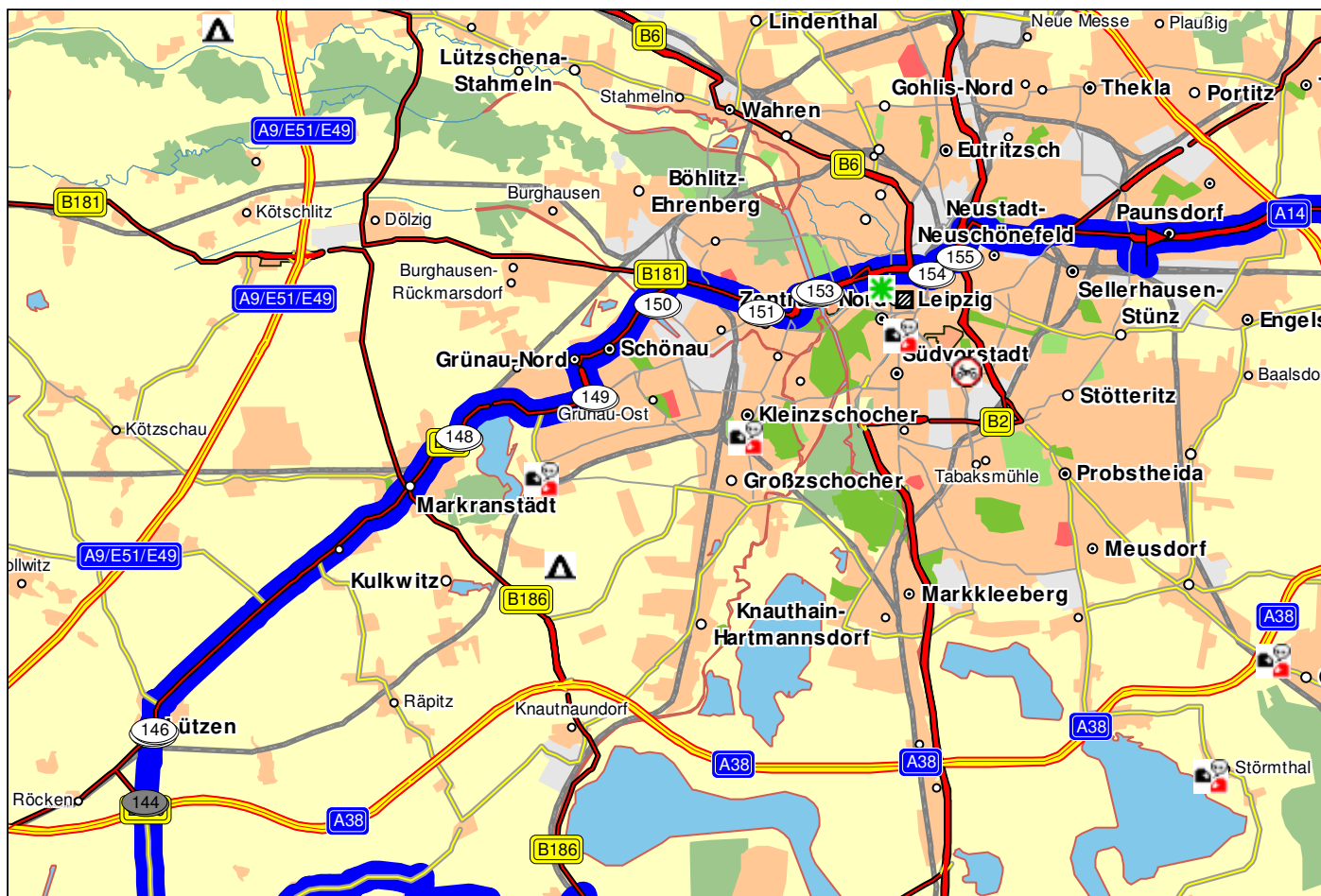




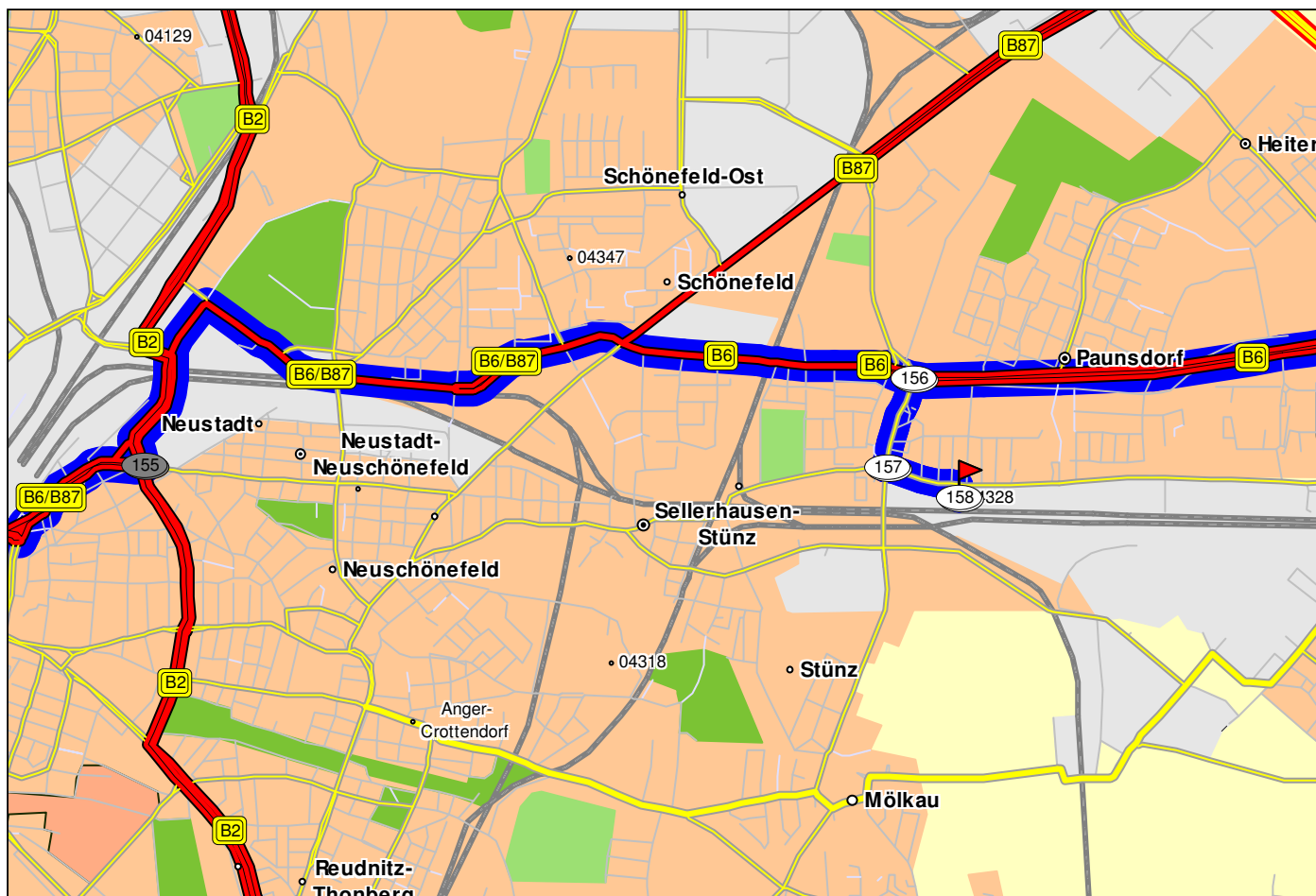
| Nr. | Beschreibung   | Zeit  | km    |
|-----|--|-------|-------|
| 123 | rechts abbiegen auf <b>B93</b> Richtung Gössnitz                                   | 01:37 | 385,9 |
| 124 | in Gössnitz halb rechts halten auf <b>B93 Mittelstrasse</b> Richtung Löhmigen      | 01:43 | 391,7 |
| 125 | bei D 04603 bei Saara/ Zehma Richtung Lehndorf                                     | 01:50 | 396,3 |
| 126 | rechts abbiegen auf <b>B93/ B7</b> Richtung Zschaschelwitz                         | 01:55 | 401,1 |
| 127 | halb rechts halten auf <b>B93/ B7</b> Richtung Zschaschelwitz                      | 02:02 | 408,1 |
| 128 | links abbiegen auf <b>B93</b> Richtung Borna                                       | 02:15 | 419,9 |
| 129 | in Borna links abbiegen auf <b>B176 Lobstädter Strasse</b> Richtung Lobstädt       | 02:18 | 422,0 |
| 130 | in Neukieritzsch rechts abbiegen auf <b>Hauptstrasse (S71)</b> Richtung Lippendorf | 02:27 | 429,8 |
| 131 | in Zwenkau links abbiegen auf <b>B2 Coburger Strasse</b> Richtung Zitzschen        | 02:37 | 437,3 |
| 132 | rechts abbiegen auf <b>B186</b> Richtung Zitzschen                                 | 02:37 | 438,1 |
| 133 | links abbiegen Richtung Zitzschen  | 02:41 | 442,4 |



| Nr. | Beschreibung   | Zeit  | km    |
|-----|--|-------|-------|
| 134 | ↑ geradeaus weiter Richtung Kitzen   | 02:45 | 443,9 |
| 135 | ↘ rechts abbiegen auf <b>Zitzschener Weg</b> Richtung Kitzen                               | 02:46 | 444,5 |
| 136 | ↙ links abbiegen auf <b>Zitzschener Weg</b> Richtung Kitzen                                | 02:48 | 445,3 |
| 137 | ↘ in Kitzen rechts abbiegen auf <b>Schulstrasse (S67)</b> Richtung Eisdorf                 | 02:49 | 446,9 |
| 138 | ↗ halb rechts halten auf <b>Schulstrasse (S67)</b> Richtung Eisdorf                        | 02:50 | 447,0 |
| 139 | ↙ links abbiegen auf <b>Eisdorfer Strasse (S75)</b> Richtung Eisdorf                       | 02:51 | 447,4 |
| 140 | ↑ geradeaus weiter auf <b>Fritz-Wilhelm-Liebnecht-Strasse (L88)</b> Richtung Kleingörschen | 02:55 | 449,5 |
| 141 | 🚩 bei D 06686 bei Großgörschen Richtung Starsiedel   | 02:57 | 450,7 |
| 142 | ↑ in Rahna geradeaus weiter Richtung Starsiedel  | 03:01 | 451,3 |
| 143 | ↘ in Starsiedel rechts abbiegen auf <b>Lützener Strasse (L189)</b> Richtung AS Lützen (28) | 03:02 | 453,6 |
| 144 | ↘ bei AS Lützen (28) rechts abbiegen auf <b>L189</b> Richtung Lützen                       | 03:05 | 456,2 |



| Nr. | Beschreibung   | Zeit  | km    |
|-----|--|-------|-------|
| 145 | ↑ in Lützen geradeaus weiter auf <b>B87 Schlossstrasse</b> Richtung Quesitz                  | 03:08 | 457,7 |
| 146 | ↗ halb rechts halten auf <b>B87 Schlossstrasse</b> Richtung Quesitz                          | 03:08 | 457,8 |
| 147 | ⬆ in Markranstädt einfahren in Kreisverkehr Richtung Leipzig                                 | 03:19 | 467,3 |
| 148 | ↘ 2.Möglichkeit aus Kreisverkehr ausfahren auf <b>B87 Leipziger Strasse</b> Richtung Leipzig | 03:20 | 467,3 |
| 149 | ⬅ in Leipzig links abbiegen auf <b>B87 Kiewer Strasse</b> Richtung D 04328 Leipzig           | 03:24 | 470,7 |
| 150 | ⬅ links abbiegen auf <b>B87 Schomburgkstrasse</b> Richtung D 04328 Leipzig                   | 03:29 | 474,0 |
| 151 | ⬅ links abbiegen auf <b>B87 Lützner Strasse</b> Richtung D 04328 Leipzig                     | 03:32 | 476,8 |
| 152 | ↑ geradeaus weiter auf <b>B87 Jahnallee/ Zeppelinbrücke</b> Richtung D 04328 Leipzig         | 03:34 | 478,3 |
| 153 | ↑ geradeaus weiter auf <b>B87 Jahnallee</b> Richtung D 04328 Leipzig                         | 03:34 | 478,4 |
| 154 | ⬅ links abbiegen auf <b>B6/ B87 Georgiring</b> Richtung D 04328 Leipzig                      | 03:37 | 481,0 |
| 155 | ⬅ links abbiegen auf <b>B6/ B87/ B2 Lagerhofstrasse</b> Richtung D 04328 Leipzig             | 03:39 | 481,8 |



| Nr. | Beschreibung  | Zeit  | km    |
|-----|---|-------|-------|
| 156 | rechts abbiegen auf <b>Theodor-Heuss-Strasse</b> Richtung D 04328 Leipzig | 03:45 | 486,5 |
| 157 | links abbiegen auf <b>Riesaer Strasse</b> Richtung D 04328 Leipzig        | 03:46 | 486,9 |
| 158 | D 04328 Leipzig Richtung  | 03:47 | 487,4 |



